

Anlage 4

(zu § 2 Absatz 2)







- ENTWURF -



Topographische Karte der Verordnung zur Festsetzung des Wasserschutzgebietes Schönhausen

Trinkwasserschutzzonen

-  Zone I
-  Zone II
-  Zone III



Maßstab: 1:10.000

Bezugssystem: ETRS 1989 / UTM Zone 33N
Kartengrundlage: Digitale topographische Karte 1:10 000
© GeoBasis-DE/LGB, dl-de/by-2-0
Bearbeitung: Landkreis Teltow-Fläming, Umweltamt
Stand: 03.02.2025