


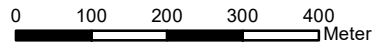




Übersichtskarte der Verordnung zur Festsetzung des Wasserschutzgebietes Schönhagen

Trinkwasserschutzzonen

-  Z I - Zone I
-  Z II - Zone II
-  Z III - Zone III



Maßstab: 1:10.000

Bezugssystem: ETRS 1989 / UTM Zone 33N
Kartengrundlage: Digitale topographische Karte 1:10 000
© GeoBasis-DE/LGB, dl-de/by-2-0
Bearbeitung: Landkreis Teltow-Fläming, Umweltamt
Stand: 03.02.2025

